










Projet éolien des communes de Sainte-Vertu et Poilly-sur-Serein

Limites administratives

-  Limites départementales
-  Limites communales

Contexte éolien

-  Zone d'Implantation Potentielle
-  Tampon de 20km autour de la Zone d'Implantation
-  Eoliennes en projet de Solvéo
-  Eoliennes autorisées (construit/en construction)
-  Eoliennes autorisées (non construit)
-  Eoliennes autorisées (recours)
-  Eoliennes en instruction (avec avis AE)



Fond : IGN Scan100®